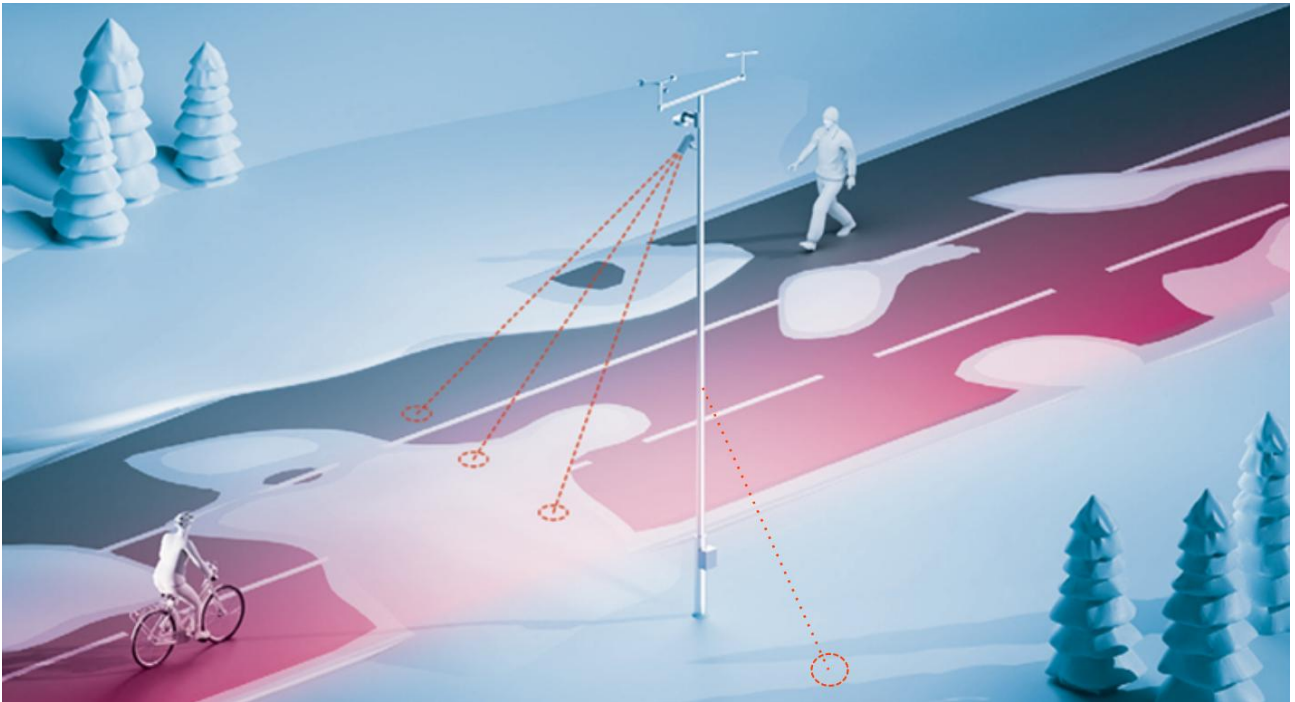





WCMS – sääasema talvikunnossapitoon







Käyttö

Kevyen liikenteen väylät, maantiet, kiinteistöt, hydrologiset mittaukset


Ominaisuudet


-  Havaitsee lumen, jään tai polanteen kerrospaksuuden
-  Havaitsee aurauksen
-  Havaitsee sateen
Pouta/Vesisade/Lumisade

Lisäominaisuudet

-  Kosteus- ja lämpötilasensori
(ilmankosteus, lämpötila ja kastepiste)
-  Pinnan lämpötilan, suolaisuuden/kosteuden mittaaminen
-  Kelikamera
-  Tuulianturi

Yhteydet

-  LTE, Ethernet, wlan (JSON)
Datan haku rajapinnasta



Datan lähde: 5.11.2022 tie 91 Inari

Ominaisuus	Basic	Advanced	Pro
Lumen kerrospaksuus (kokonaislumimäärä)	x	x	x
Sateen havaitseminen: vesisade, lumisade (heikko, kohtalainen, voimakas)	-	x	x
Sateen voimakkuus	-	x	x
Havaitsee lumen, jään tai polanteen korkeuden pinnalla 1	-	x	x
Havaitsee lumen, jään tai polanteen korkeuden pinnalla 2	-	-	x
Havaitsee lumen, jään tai polanteen korkeuden pinnalla 3	-	-	o
Ilman lämpötila	o	x	x
Ilman kosteus ja kastepiste	o	o	x
Pinnan lämpötila	o	o	o
Tuulianturi	o	o	o
Kelikamera	o	o	o
Akkukäyttö (lataus katuvalosta tai aurinkopaneeli ja akku)	o	o	o

x = pakettiin kuuluvat ominaisuudet, o = saatavilla olevat lisäominaisuudet

Ota yhteyttä

Reima Leinonen
 puh. +358 40 5020 442
 reima.leinonen@rel-palvelu.fi